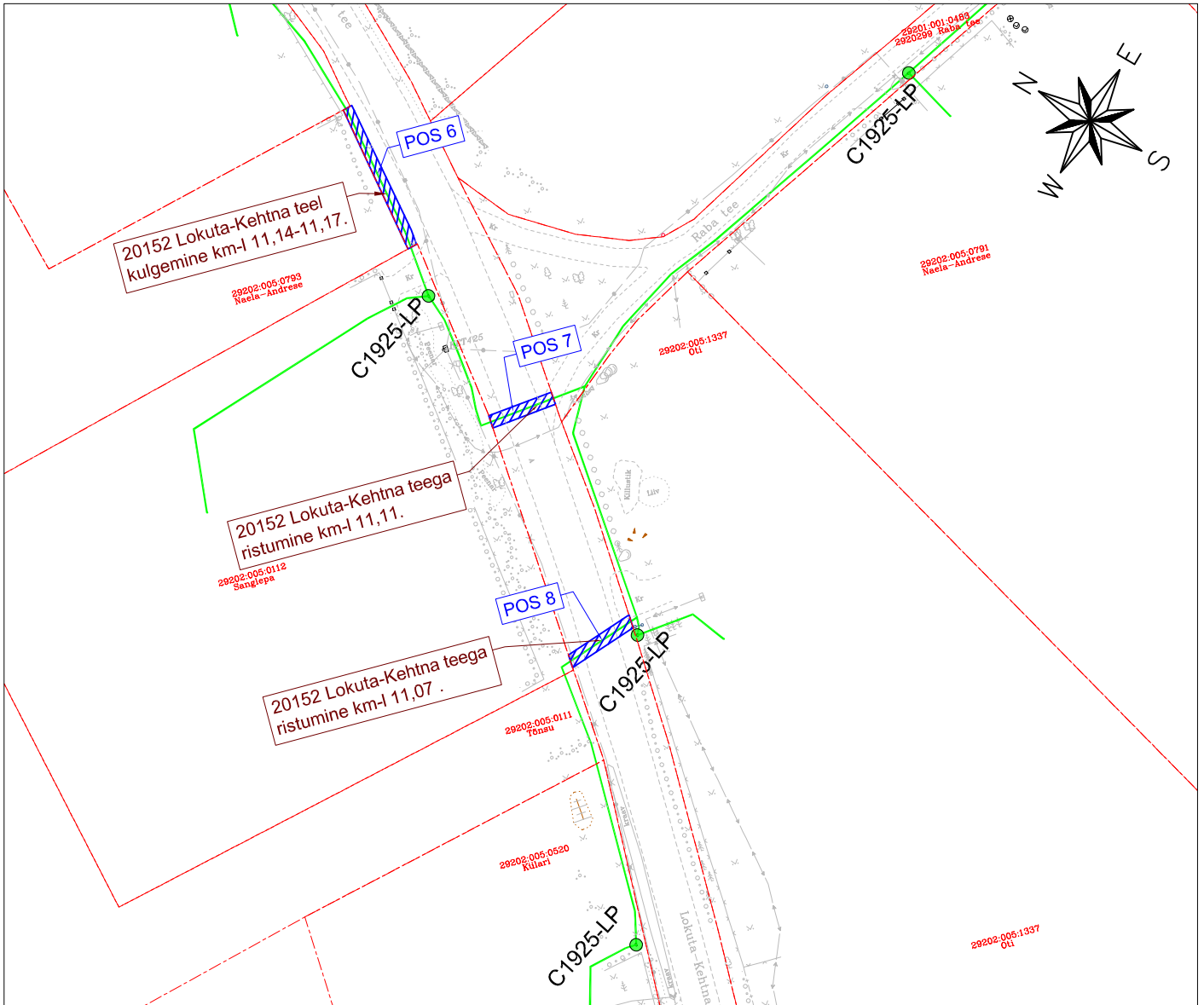


Isikliku kasutusõiguse seadmise plaan





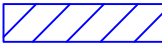
20152 Lokuta-Kehtna tee
Katastritunnus 29202:005:1295
Registriosa nr 13175250

Passiivse elektroonilise side juurdepääsuvõrgu rajamine
Kalbu külas
Töö nr: VT1925

M 1:1000 (1 cm = 2.5 m), A4 PLAAN 3/3



TINGMÄRGID:

-  Katastriüksuse piir
-  Projekteeritud side maakaabelliin
-  Projekteeritud sidekaev
-  Projekteeritud side liitumispunkt
-  Isikliku kasutusõiguse ala
kokku ca 444 m²

Jrk nr	IKO ala pos nr plaanil	Kinnistu registriosa nr	Katastriteksuse tunnus, nimi ja sihtotstarve	Asukoht riihtee (nr ja nimi) suhtes (lõigu algus ja lõpp km)	Ala pindala m ²
1	Pos 1	13175250	29202:005:1295 20152 Lokuta-Kehtna tee Transpordimaa	Kulgemine 20152 Lokuta-Kehtna tee KM 11,45-11,55	175 m ²
2	Pos 2	13175250	29202:005:1295 20152 Lokuta-Kehtna tee Transpordimaa	Kulgemine 20152 Lokuta-Kehtna tee KM 11,37-11,42	111 m ²
3	Pos 3	13175250	29202:005:1295 20152 Lokuta-Kehtna tee Transpordimaa	Ristumine 20152 Lokuta-Kehtna tee KM 11,28-11,30	33 m ²
4	Pos 4	13175250	29202:005:1295 20152 Lokuta-Kehtna tee Transpordimaa	Ristumine 20152 Lokuta-Kehtna tee KM 11,26	23 m ²
5	Pos 5	13175250	29202:005:1295 20152 Lokuta-Kehtna tee Transpordimaa	Ristumine 20152 Lokuta-Kehtna tee KM 11,21	20 m ²
6	Pos 6	13175250	29202:005:1295 20152 Lokuta-Kehtna tee Transpordimaa	Kulgemine 20152 Lokuta-Kehtna tee KM 11,14-11,17	38 m ²
7	Pos 7	13175250	29202:005:1295 20152 Lokuta-Kehtna tee Transpordimaa	Ristumine 20152 Lokuta-Kehtna tee KM 11,11	21 m ²
8	Pos 8	13175250	29202:005:1295 20152 Lokuta-Kehtna tee Transpordimaa	Ristumine 20152 Lokuta-Kehtna tee KM 11,07	23 m ²

Koostaja:
Keskkonnaprojekt OÜ
Taotluse esitaja:
Enefit Connect OÜ